



Gobierno de Reconciliación
y Unidad Nacional

El Pueblo, Presidente!



DIRECCIÓN NACIONAL
DE ARQUEOLOGÍA



Gobierno de Reconciliación
y Unidad Nacional

El Pueblo, Presidente!

Instituto
Nicaraguense
de Cultura (INC)


Mapa de Sitios Arqueológicos de:

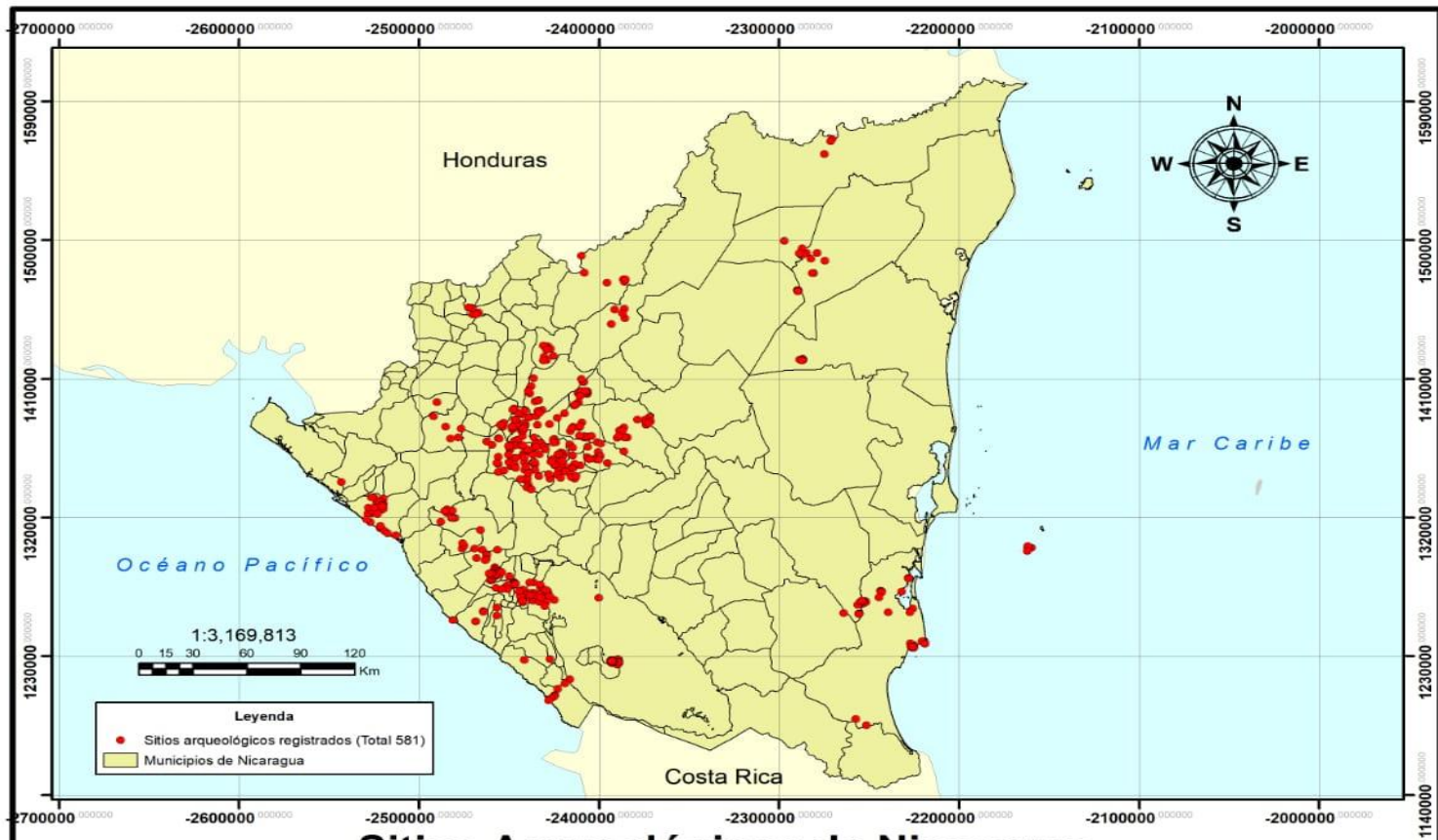
NICARAGUA



Mapas de sitios arqueológicos de Nicaragua

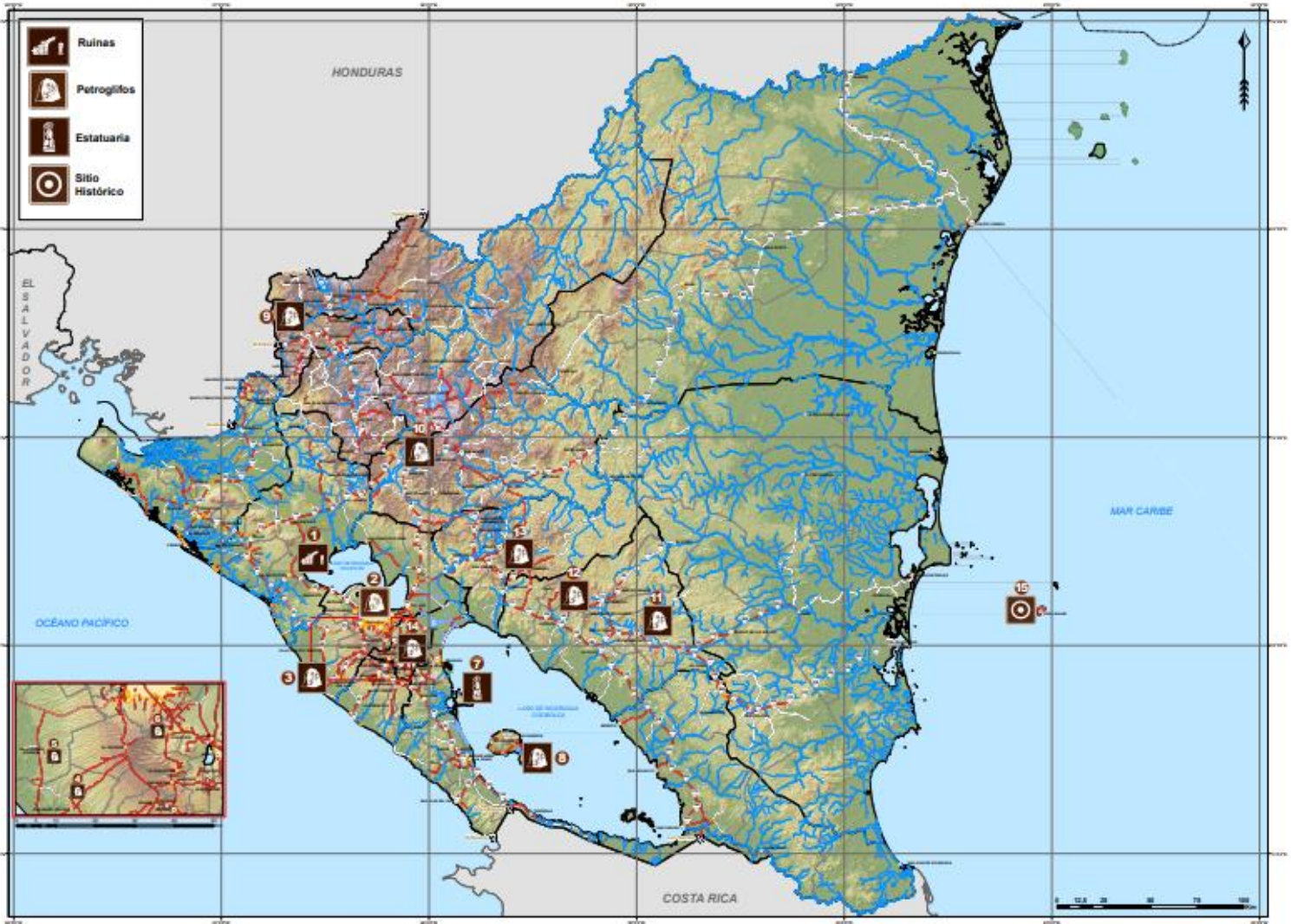
- Estructurados por departamento y por sus respectivos municipios.
- Importantes para comprender la distribución geográfica de nuestros antepasados y su relación intrínseca con los elementos de la naturaleza y biodiversidad, retornando a los lazos de respeto de nuestra madre tierra.
- Sitios arqueológicos que pueden ser visitables turísticamente.
- Iniciativa que surge para fortalecer nuestra identidad cultural y protección de nuestro patrimonio arqueológico.



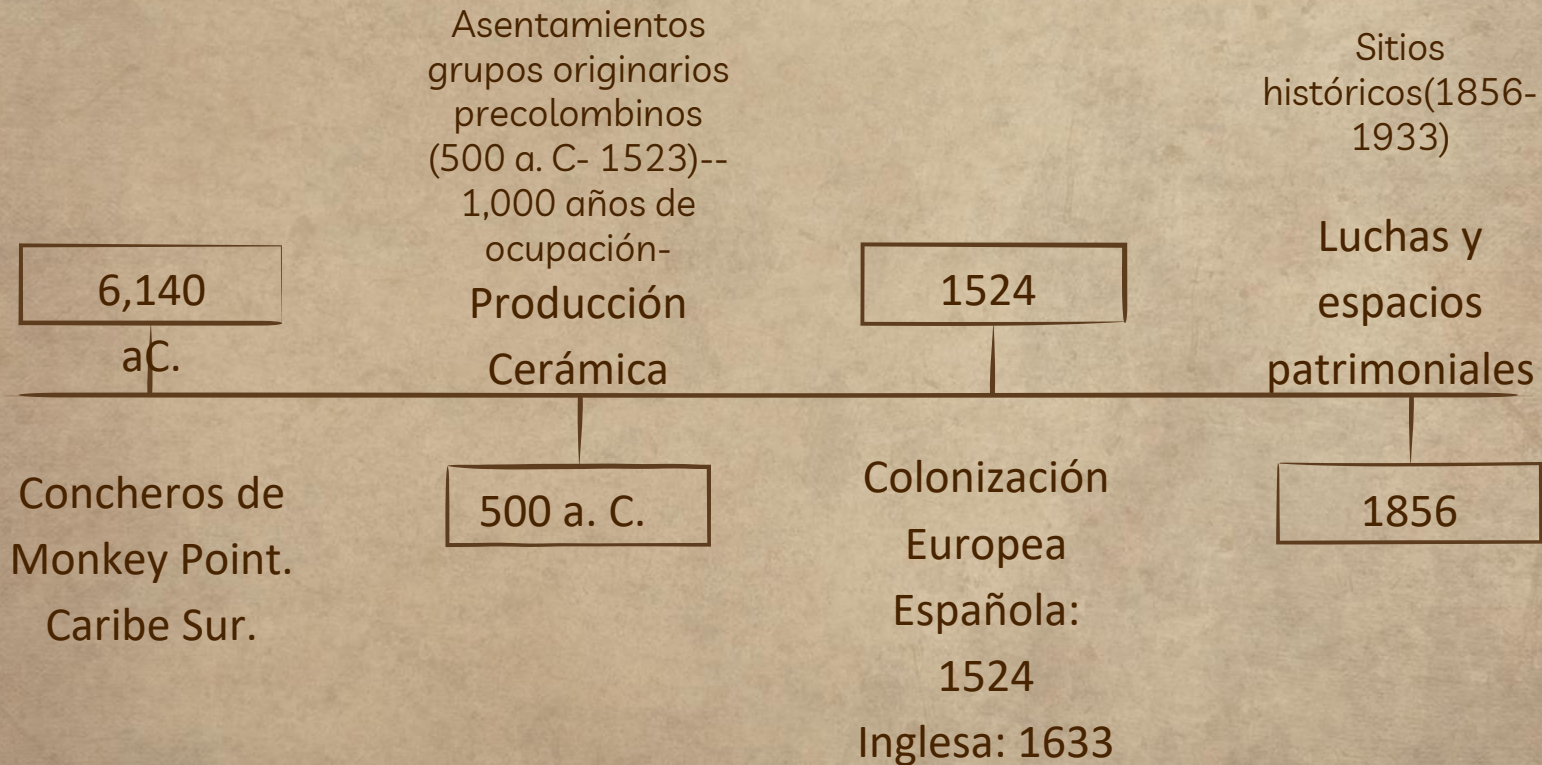


Sitios Arqueológicos de Nicaragua

-  Ruinas
-  Petroglifos
-  Estatuaria
-  Sitio Histórico



Sitios Precolombinos, Coloniales e Históricos



Cazadores-recolectores

Concheros de Monkey Point,
RACCS


Concheros: Botaderos de Basura.
Acumulación de conchas de
manera antrópica.
Presencia humana en tierras
nicaragüenses:
Cocheiro Angie: **6,140 años** de
antigüedad Aproximadamente,



Pictografías: “Laguna de Asososca, Managua”



Pinturas rupestres en Asososca, Managua



La complejidad del pensamiento humano, necesidad de comunicación y expresión de su cosmovisión, cotidianidad asociado a su entorno natural.

Nuevas generaciones que conozcan su historia



Petrograbados en rocas dentro de los ríos y a las orillas

Río Mico, Muelle de los bueyes,
Región autónoma costa Caribe
sur. (2013)



Chagüitillo, Matagalpa, region
Central de Nicaragua. (2011)




Piedras Pintadas



(Villa Sandino- Chontales)



(Icalupe Somoto, Madriz)



Documentación de petrograbados en la comunidad campana, Muelle de los bueyes, Región autónoma costa caribe sur. 2016.

Patrimonio histórico de la humanidad (12.dic.2000)

○ sitio ruinas de león viejo, primera ciudad colonial española en Nicaragua (1524-1610)



Puerto el Realejo, primer puerto colonial, Chinandega, región del pacífico de nicaragua

- Principal puerto del período colonial de la Provincia de Nicaragua, a partir de 1534. Fundado por Pedro de Alvarado. Sede del puerto de la Posesión y del corregimiento del Realejo, en la división política administrativa colonial española. La economía colonial estaba sustentada de sus exportaciones. Sirvió como astillero, donde construían embarcaciones coloniales, fue uno de los principales puertos coloniales en América.



Fortaleza inmaculada concepción, río san juan.(1673)



1.El Cailagua, Laguna de Masaya

2.

Corresponde a una concentración de 120 petrograbados ubicados en dos paredones de aproximadamente 100 metros lineales de longitud y 5 a 8 metros de altura.

3.

Bajadero de Ambota, Masaya

4.

El sitio presenta rocas dispersas con 9 petrograbados cerca de los márgenes de la Laguna de Masaya.

5. Cerro Pacaya, Masaya

6. El Corozal, Masaya

7. Los Nanda, Masaya

8. Nandayuri, Masaya

9. Parque Nacional Volcán Masaya, Masaya

10.Vista Alegre, Masaya

11.El sitio presenta paredones con 17 petrograbados, cerca de los márgenes de la Laguna de Masaya.

12.Sitio Horacio Muñoz, Catarina

13.Los Ángeles, Catarina

14.Los Soles Catarina

15.Petroglifos de la Laguna de Apoyo, Catarina

16.Sitio Juan Dávila, La Concepción

17.Ojo de Agua, Masatepe

18.El Pochote, Masatepe

19.ICIDRI, Masatepe

20.Nimboja, Masatepe

—Masaya (32 sitios)

21. Petroglifos del Cañón Seco, Masatepe

22. Ojo de Agua, Masatepe

23. Quebrada Los Negros, Masatepe

Presenta un paredón con petrograbados a orillas de la quebrada del mismo nombre.

24.Venecia, Masatepe

1.Cataimbo, Niquinohomo

2.Punta de Plancha, Nandasmo

3.Sitio Nandasmo 1, Nandasmo

4.Sitio Zona 4, Nandasmo

5.El Portillo, Niquinohomo

6.San Agustín 1, Niquinohomo

7.Sitio Residencial Santa Cecilia, Nindirí

8.Monterrey, San Juan de Oriente

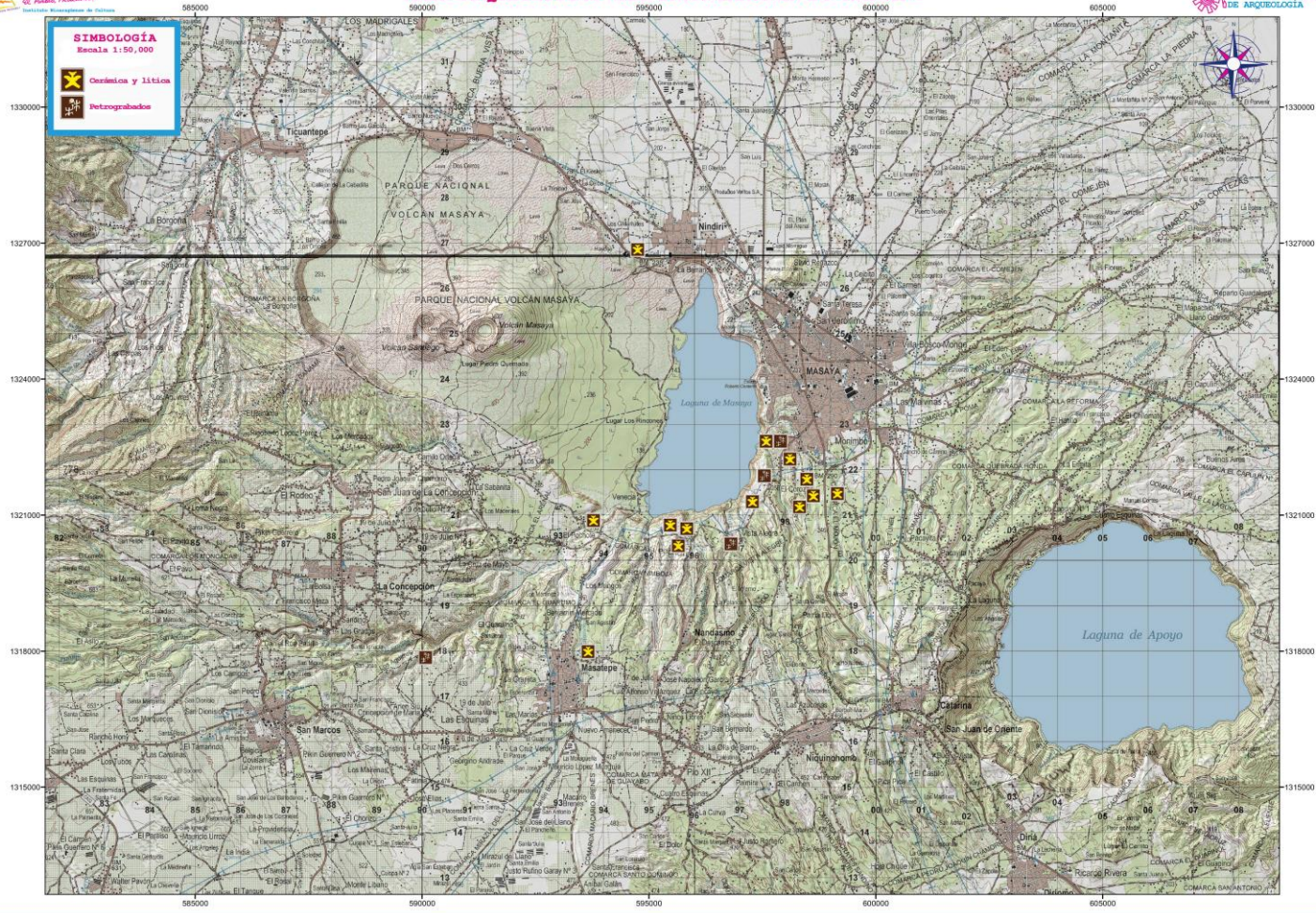
9.Las Mercedes, Ticuantepe

10.Antiguo Camino de los Indios, Tisma

11.ANILIB, Tisma

12.Finca Las Pelusas, Tisma

13.El Madroño, Tisma



SIMBOLOGÍA
Escala 1:50,000

- Cerámica y lítica
- Metrograbados



—Carazo (15 sitios)

1. Poza del Mero, Diriamba

Sitio arqueológico con presencia de petrograbados. Ubicada en una poza del Río Amayo en Diriamba, Carazo a 54 Km. carretera Diriamba - Boquita.

2. La Poza de la Patrona, Diriamba

Sitio arqueológica con presencia de petrograbados.

3. Los Cajones, Diriamba

Sitio arqueológico con presencia de petrograbados y material arqueológico en superficie.

4. El Mono, Diriamba

Sitio arqueológico con presencia de petrograbados.

5. Petroglifos del Acetuno, Diriamba

Sitio arqueológico con presencia de petrograbados, ubicado en la Finca "El Acetuno", al suroeste de Diriamba, en la carretera Diriamba - La Boquita.

6. Barrio la Cruz, San Marcos

7. Las Pilas de Sapasmapa, San Marcos

Los grabados ocupan un largo paredón de unos 15 metros de largo y 4 de ancho.

8. San José Robleto, San Marcos

9. El Retablo "El Güiste", Diriamba

10. El Retablo es un paredón rocoso con un conjunto de petrograbados.

11. Cueva de La Bruja, Diriamba

12. Los numerosos grabados que se encuentran en esta cueva, son dibujos que cubren prácticamente todo el techo.

13. Paso de las Matronas, Diriamba

Por la zona del Río Amayo, se encuentra un paredón de unos cincuenta metros de largo por uno y medio de altura, consta de unas 40 figuras repartidas a lo largo de la pared en una longitud de quince metros.

14. El Jícara, Jinotepe

se encuentra un conjunto de unos 30 grabados que cubre toda la superficie de un paredón, hasta una altura de tres metros por cuatro de longitud.

15. Finca San José, San Marcos

Sitio con presencia de petrograbados e paredones.

SIMBOLOGÍA

Escala 1:50,000



Cerámica y lítica



Petrograbados

1318000

1315000

1312000

1309000

1306000

1303000

1300000

1297000

570000

575000

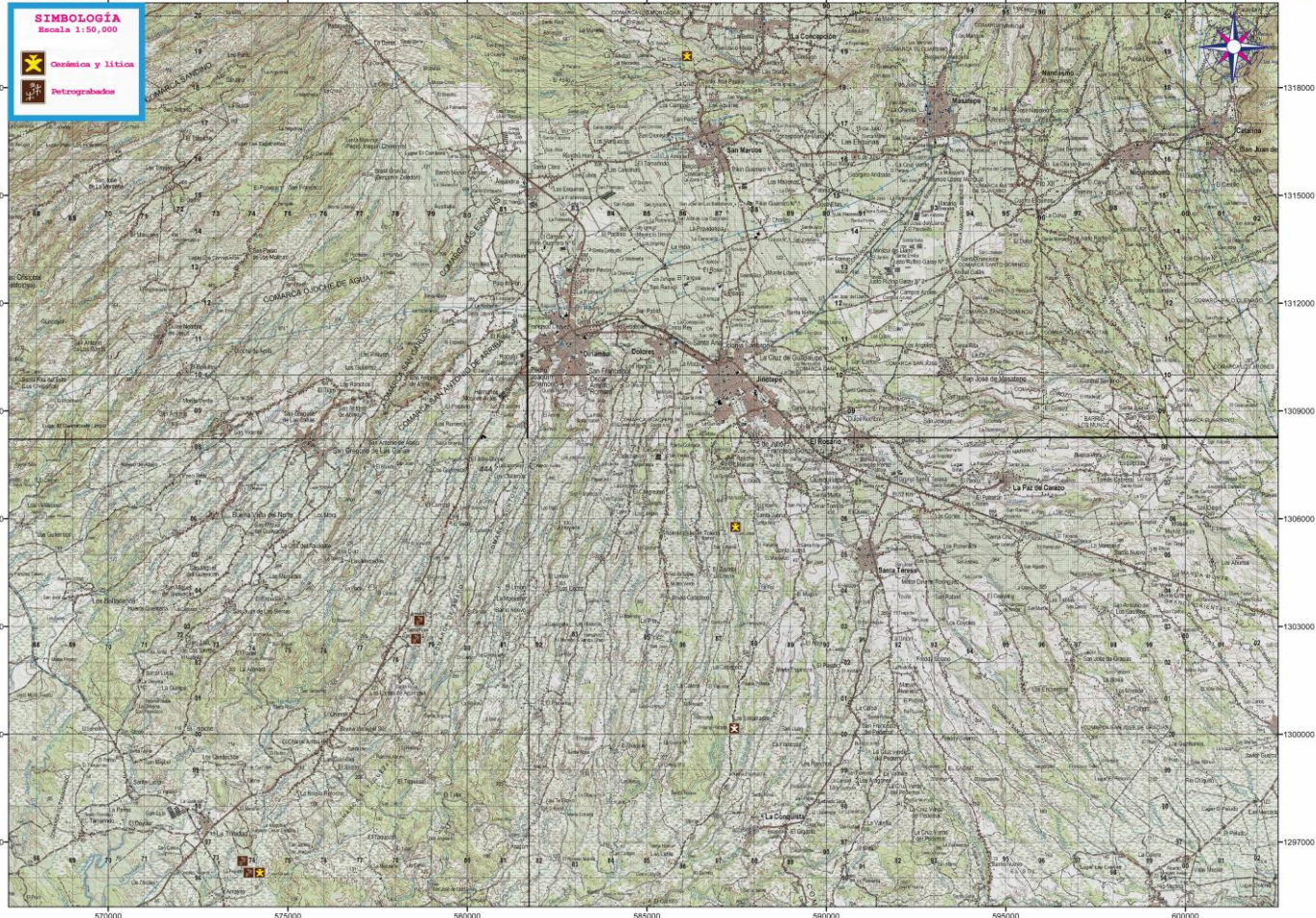
580000

585000

590000

595000

600000



1318000

1315000

1312000

1309000

1306000

1303000

1300000

1297000

570000

575000

580000

585000

590000

595000

600000

Sitios arqueológicos icónicos dentro de nuestra historia nacional a priorizar para profundizar en su investigación. (17)

Concheros de Monkey Point, Región Autónoma Costa Caribe Sur:

Isla Zapatera, Granada

Finca Sombrero Negro, Muelle de los Bueyes, Nueva Guinea, Región Autónoma Costa Caribe Sur:

Puerto El Realejo, Chinandega (1534)

Fortaleza El Castillo de la Inmaculada Concepción de María, Río San Juan (1673)

San Juan del Norte, conocido posteriormente como Grey Town, río San Juan (1538-tomado por España/1839- concedido a colonos ingleses)



Gobierno de Reconciliación
y Unidad Nacional

El Pueblo, Presidente!



DIRECCIÓN NACIONAL
DE ARQUEOLOGÍA



Mapa de Sitios Arqueológicos de:

NICARAGUA